



CERTIFICAMOS, em cumprimento ao disposto na Resolução nº 1.025, de 30 de outubro de 2009, do Confea, que consta dos assentamentos deste Conselho Regional de Engenharia e Agronomia do Distrito Federal - Crea-DF o Acervo Técnico do profissional **EDUARDO RIBEIRO FELIZOLA** referente à(s) Anotação(ões) de Responsabilidade Técnica - ART abaixo discriminada(s):

Profissional: **EDUARDO RIBEIRO FELIZOLA** RNP: 0705670376 Registro: **8763/D-DF**

Título profissional: **Engenheiro Florestal**

Número da ART: **0720140039774**..... Tipo de ART: **Obra ou serviço**..Registrada em: **24/07/2014** ....Baixada em: **30/09/2016**  
Forma de registro: **Substituição à 0720130069404**..... Participação técnica: **Equipe**.....  
Empresa contratada: **4040 -..GREENTEC CONSULTORIA E PLANEJAMENTO AGRO-FLORESTAL E DO MEIO**.....

Contratante: <b>Programa das Nações Unidas para o Desenvolvimento - PNUD</b>		CPF/CNPJ: <b>03.723.329/0001-79</b>
SEN, Q. 802, Con .....	Número: 17.....	Bairro: Asa norte.....
Cidade: Brasília.....	UF: DF	CEP: 70800-400
E-Mail: registry.br@unpd.org.....		Complemento: .....
Contrato: BR 1027527-2013		Fone: (61....)30389300....
Vinculada a ART: .....		Celebrado em: 17/12/2013
Ação institucional: Nenhuma/Não Aplicável		Valor R\$: 444.382,00.....
Endereço da Obra/Serviço: Brasília.....		Tipo de contratante: Pessoa Jurídica de Direito Privado
Bairro: Brasília.....		Número: 00.....
Cidade: Brasília.....	UF: DF	CEP: 70000-000.....
Data de Início: 17/12/2013	Conclusão efetiva: 30/06/2015	Complemento: .....
Finalidade: <b>Ambiental</b> .....		Coordenadas Geográficas: .....
Proprietário: <b>Programa das Nações Unidas PNUD</b> .....		Código/Obra pública: .....
E-Mail: greentec@greentecambiental.com.br		CPF/CNPJ: <b>03.723.329/0001-79</b>
		Fone: (61....) 33270218..

Atividade(s) Técnica(s): **1 - Consultoria** Estudo Avaliar processo anterior de áreas prioritárias , 844,4530 quilômetro;**2 - Consultoria** Estudo prod. mapas de modelagem da dist. das espécies , 844,4530 quilômetro;**3 - Consultoria** Estudo sistematizar dados georreferenciados , 844,4530 quilômetro;**4 - Consultoria** Estudo Padronizar dados georreferenciados , 844,4530 quilômetro;**5 - Consultoria** Estudo Revisar dados georreferenciados , 844,4530 quilômetro;**6 - Consultoria** Estudo levantar dados georreferenciados , 844,4530 quilômetro;**7 - Consultoria** Estudo Av. benefícios associados a biodiversidade , 844,4530 quilômetro;**8 - Consultoria** Estudo Avaliar o uso sustentável da caatinga , 844,4530 quilômetro;**9 - Consultoria** Estudo Avaliar impactos em relação às ações de conservação , 844,4530 quilômetro;**10 - Consultoria** Estudo organização de oficinas e reuniões , 844,4530 quilômetro;

Observações

Contrato n.º BRA 10-27527/2013. Objeto : Atualização das áreas prioritárias para a Conservação Uso Sustentável e Repartição dos Benefícios no Bioma Caatinga.

Número da ART: **0720160053581**..... Tipo de ART: **Obra ou serviço**..Registrada em: **29/08/2016** ....Baixada em: **30/09/2016**  
Forma de registro: **Substituição à 0720160053477**..... Participação técnica: **Equipe**.....  
Empresa contratada: **4040 -..GREENTEC CONSULTORIA E PLANEJAMENTO AGRO-FLORESTAL E DO MEIO**.....

Contratante: <b>Programa das Nações Unidas para o Desenvolvimento - PNUD</b>		CPF/CNPJ: <b>03.723.329/0001-79</b>
SEN, Q. 802, Con .....	Número: 17.....	Bairro: Asa norte.....
Cidade: Brasília.....	UF: DF	CEP: 70800-400
E-Mail: registry.br@unpd.org.....		Complemento: .....
Contrato: BR 1027527-2013		Fone: (61....)30389300....
Vinculada a ART: .....		Celebrado em: 17/12/2013
Ação institucional: Nenhuma/Não Aplicável		Valor R\$: 444.382,00.....
Endereço da Obra/Serviço: Brasília.....		Tipo de contratante: Pessoa Jurídica de Direito Privado
Bairro: Brasília.....		Número: 00.....
Cidade: Brasília.....	UF: DF	CEP: 70000-000.....
Data de Início: 17/12/2014	Conclusão efetiva: 30/06/2015	Complemento: .....
Finalidade: <b>Ambiental</b> .....		Coordenadas Geográficas: .....
Proprietário: <b>Programa das Nações Unidas PNUD</b> .....		Código/Obra pública: .....
E-Mail: greentec@greentecambiental.com.br		CPF/CNPJ: <b>03.723.329/0001-79</b>
		Fone: (61....) 33270218..

Atividade(s) Técnica(s): **1 - Consultoria** Estudo Avaliar processo anterior de áreas prioritárias , 844,4530 quilômetro;**2 - Consultoria** Estudo prod. mapas de modelagem da dist. das espécies , 844,4530 quilômetro;**3 - Consultoria** Estudo sistematizar dados georreferenciados , 844,4530 quilômetro;**4 - Consultoria** Estudo Padronizar dados georreferenciados , 844,4530 quilômetro;**5 - Consultoria** Estudo Revisar dados georreferenciados , 844,4530 quilômetro;**6 - Consultoria** Estudo levantar dados georreferenciados , 844,4530 quilômetro;**7 - Consultoria** Estudo Av. benefícios associados a biodiversidade , 844,4530 quilômetro;**8 - Consultoria** Estudo Avaliar o uso sustentável da caatinga , 844,4530 quilômetro;**9 - Consultoria** Estudo Avaliar impactos em relação às ações de conservação , 844,4530 quilômetro;**10 - Consultoria** Estudo organização de oficinas e reuniões , 844,4530 quilômetro;

Observações

Contrato n.º BRA 10-27527/2013, Projeto BRA /11/001. Objeto :Prorrogação do prazo contratual até ate 30/06/2015.



Número da ART: 0720160053477..... Tipo de ART: **Obra ou serviço**..Registrada em: 29/08/2016 ...Baixada em: 30/09/2016  
Forma de registro: **Complementar à 0720140039774**..... Participação técnica: **Equipe**.....  
Empresa contratada: 4040 -..GREENTEC CONSULTORIA E PLANEJAMENTO AGRO-FLORESTAL E DO  
MEIO.....

Contratante: <b>Programa das Nações Unidas para o Desenvolvimento - PNUD</b>		CPF/CNPJ: <b>03.723.329/0001-79</b>
SEN, Q. 802, Con .....	Número: 17.....	Bairro: Asa norte.....
Cidade: Brasília.....	UF: DF	Complemento: .....
E-Mail: registry.br@unpd.org.....		Fone: (61....)30389300....
Contrato: BR 1027527-2013		Celebrado em: 17/12/2013
Vinculada a ART: .....		Valor R\$: 444.382,00.....
Ação institucional: Nenhuma/Não Aplicável		Tipo de contratante: Pessoa Jurídica de Direito Privado
Endereço da Obra/Serviço: Brasília.....		Número: 00.....
Bairro: Brasília.....		CEP: 70000-000.....
Cidade: Brasília.....	UF: DF	Complemento: .....
Data de Início: 17/12/2014	Conclusão efetiva: 30/06/2015	Coordenadas Geográficas: .....
Finalidade: <b>Ambiental</b> .....		Código/Obra pública: .....
Proprietário: <b>Programa das Nações Unidas PNUD</b> .....		CPF/CNPJ: <b>03.723.329/0001-79</b>
E-Mail: greentec@greentecambiental.com.br		Fone: (61....) 33270218..

Atividade(s) Técnica(s): **1 - Consultoria** Estudo Avaliar processo anterior de áreas prioritárias , 844,4530 quilômetro;**2 - Consultoria** Estudo prod. mapas de modelagem da dist. das espécies , 844,4530 quilômetro;**3 - Consultoria** Estudo sistematizar dados georreferenciados , 844,4530 quilômetro;**4 - Consultoria** Estudo Padronizar dados georreferenciados , 844,4530 quilômetro;**5 - Consultoria** Estudo Revisar dados georreferenciados , 844,4530 quilômetro;**6 - Consultoria** Estudo levantar dados georreferenciados , 844,4530 quilômetro;**7 - Consultoria** Estudo Av. benefícios associados a biodiversidade , 844,4530 quilômetro;**8 - Consultoria** Estudo Avaliar o uso sustentável da caatinga , 844,4530 quilômetro;**9 - Consultoria** Estudo Avaliar impactos em relação às ações de conservação , 844,4530 quilômetro;**10 - Consultoria** Estudo organização de oficinas e reuniões , 844,4530 quilômetro;

#### Observações

Contrato n.º BRA 10-27527/2013, Projeto BRA /11/001. Objeto :Prorrogação do prazo contratual até ate 30/60/2015.

#### Informações Complementares

CERTIFICAMOS QUE A CERTIDÃO DE ACERVO TÉCNICO - CAT FOI CONCEDIDA ADMINISTRATIVAMENTE, CONFORME PARECER DE 28/04/2017 DO DEPARTAMENTO TÉCNICO/DTE, DE ACORDO COM O PROCESSO Nº 218416/2016. CERTIDÃO VÁLIDA PARA O PROFISSIONAL ACIMA CITADO, DENTRO DOS SERVIÇOS CONDIZENTES COM SUAS ATRIBUIÇÕES PROFISSIONAIS. ATESTADO FOI OBJETO DE LAUDO TÉCNICO, CONFORME O ARTIGO 58 DA RESOLUÇÃO Nº 1025/2009.

**CERTIFICAMOS, finalmente, que se encontra vinculado à presente Certidão de Acervo Técnico - CAT, conforme selos de segurança 68023 a 68029, o atestado contendo <7> página(s), expedido pelo contratante da obra/serviço, a quem cabe a responsabilidade pela veracidade e exatidão das informações nele constantes.**

**Certidão de Acervo Técnico nº 0720170000549**

**Data: 12/05/2017 Hora: 15:42:00**

**Código de Controle: FOHJMZA**

A CAT à qual o atestado está vinculado é o documento que comprova o registro do atestado no Crea.  
A CAT à qual o atestado está vinculado constituirá prova da capacidade técnico-profissional da pessoa jurídica somente se o responsável técnico indicado estiver ou venha a ser integrado ao seu quadro técnico por meio de declaração entregue no momento da habilitação ou da entrega das propostas.  
A CAT é válida em todo o território nacional.

A CAT perderá a validade no caso de modificação dos dados técnicos qualitativos e quantitativos nela contidos, bem como de alteração da situação do registro da ART.  
A autenticidade e a validade desta certidão deve ser confirmada no site do Crea-DF (www.creadf.org.br).  
A falsificação deste documento constitui crime previsto no Código Penal Brasileiro, sujeitando o autor à respectiva ação penal.

Conselho Regional de Engenharia e Agronomia do Distrito Federal  
SGAS 901 - Conj. "D" Asa Sul Brasília-DF - CEP: 70390-010  
Tel: (61) 3961-2800 Fax: (61) 3223-4619 E-mail: informacao@creadf.org.br







SERVIÇO PÚBLICO FEDERAL  
MINISTÉRIO DO MEIO AMBIENTE  
SECRETARIA DE BIODIVERSIDADE E FLORESTAS  
DEPARTAMENTO DE CONSERVAÇÃO DE ECOSISTEMAS

## ATESTADO DE CAPACIDADE TÉCNICA

Atestamos a realização de consultoria especializada em que a empresa **Greentec Consultoria e Planejamento Agroflorestal e do Meio Ambiente Ltda.**, inscrita no CREA-DF com o número 4040/RF, prestou, por meio de seus responsáveis, os serviços técnicos com as características abaixo relacionadas:

DADOS DA OBRA OU SERVIÇO:	
Contrato n.º	BRA 10 - 27527/2013
ART N.º	0720140039774
Objeto do Contrato	Atualização das Áreas Prioritárias para Conservação, Uso Sustentável e Repartição dos Benefícios da Biodiversidade do Bioma Caatinga
Profissional / Empresa contratada	Greentec Consultoria e Planejamento Agroflorestal e do Meio Ambiente Ltda
Contratante dos serviços	Programa das Nações Unidas para o Desenvolvimento - PNUD
Beneficiário dos serviços	Ministério do Meio Ambiente - MMA
Período de execução	17/12/2013 a 30/06/2015
Endereço da obra ou serviço	Brasília - DF
Área	844.453 km <sup>2</sup>



### DESCRIÇÃO DAS ATIVIDADES DESENVOLVIDAS

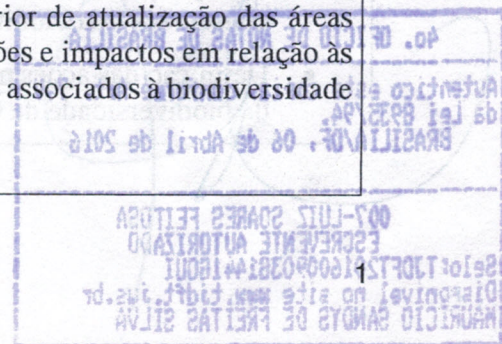
Elaboração, preenchendo todas as exigências de qualidade e prazos de execução do serviço:

#### Atualização das Áreas Prioritárias para Conservação, Uso Sustentável e Repartição dos Benefícios da Biodiversidade do Bioma Caatinga

##### Levantamento de Dados Preliminares

- Levantamento de informações, por meio de formulário online, entrevistas e dados georreferenciados, para avaliar a efetividade do processo anterior de atualização das áreas prioritárias quanto aos resultados obtidos, acertos, erros, omissões e impactos em relação às ações de conservação, uso sustentável e repartição de benefícios associados à biodiversidade do bioma Caatinga.

##### Definição das Unidades de Planejamento







**SERVIÇO PÚBLICO FEDERAL**  
**MINISTÉRIO DO MEIO AMBIENTE**  
**SECRETARIA DE BIODIVERSIDADE E FLORESTAS**  
**DEPARTAMENTO DE CONSERVAÇÃO DE ECOSISTEMAS**



- Espacialização das unidades de planejamento que foram utilizadas para definir as novas áreas prioritárias para conservação, uso sustentável e repartição dos benefícios da biodiversidade do Bioma Caatinga, por meio da delimitação de micro bacias hidrográficas derivadas da utilização de modelo numérico de terreno fornecido pelo SRTM

**Levantar, Revisar, Padronizar e Sistematizar Dados Georreferenciados junto a Especialistas**

- Desenvolvimento da metodologia a ser utilizada para identificação dos alvos, metas e custos de conservação, a partir da utilização abordagem do planejamento sistemático da conservação (PSC).
- Composição de Grupos de Trabalho (GT) responsáveis por identificar alvos de conservação e gerar mapas atualizados de suas distribuições geográficas para serem levados como proposta na Oficina de Alvos e Metas
- Definição dos alvos de conservação (peixes, anfíbios, aves, plantas, habitats costeiros, cavernas, caatinga arbórea, e geodiversidade) e espacialização/modelagem da área de distribuição dos alvos, por meio de arquivos digitais em ambiente de SIG (shapefile, raster e/ geodatabase).
- Elaboração da superfície de custo para conservação da biodiversidade, a partir da utilização da modelagem espacial de variáveis econômicas, sociais e ambientais em ambiente de sistema de informações geográficas.
- Elaboração de mapas de distribuição dos alvos e da superfície de custo

**Elaboração da Superfície de Insubstituibilidade e do Mapa da Melhor Solução**

- Modelagem de dados espaciais no ambiente do software Marxan para obtenção da superfície de insubstituibilidade e melhor solução.
- Organização das bases de entrada no software Marxan responsável por produzir a rotina otimizada de seleção de áreas.
- Definição e caracterização de 288 Áreas Prioritárias para Conservação, Uso Sustentável e Repartição dos Benefícios da Caatinga e determinação das ações de conservação sugeridas (Banco de Dados, Fichas de Caracterização e Mapas)
- Definição do grau de urgência de implementação das ações devido ao desmatamento e à susceptibilidade à desertificação sobre os 288 polígonos de áreas prioritárias para a conservação da biodiversidade da Caatinga.

- Definição das ações prioritárias para cada uma das 288 áreas prioritárias para a conservação da biodiversidade da Caatinga

40. OFÍCIO DE NOTAS DE BRASILIA

Autentico esta cópia, conforme Art. 9º da Lei 8935/94.  
BRASILIA/DF, 06 de Abril de 2016

007-LUIZ SOARES FEITOSA  
ESCREVENTE AUTORIZADO

Selo: TJDF201600903814416001  
Disponível no site [www.tjdft.jus.br](http://www.tjdft.jus.br)  
MAURICIO SANDOZ DE FREITAS SILVA





**SERVIÇO PÚBLICO FEDERAL**  
**MINISTÉRIO DO MEIO AMBIENTE**  
**SECRETARIA DE BIODIVERSIDADE E FLORESTAS**  
**DEPARTAMENTO DE CONSERVAÇÃO DE ECOSISTEMAS**

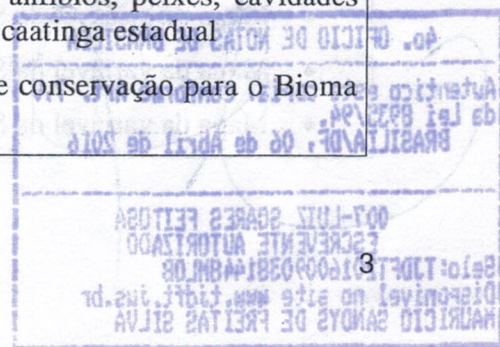
- Elaboração de documento técnico (completo e síntese) com a proposta de atualização do Mapa das Áreas Prioritárias para Conservação, Uso Sustentável e Repartição dos Benefícios no Bioma Caatinga, contendo 288 polígonos.

**Organização e Execução de Seminários e Reuniões técnicas**

- Organização dos eventos participativos com a disponibilização da equipe técnica, logística, moderação, equipamentos necessários à realização dos mesmos, tais como: projetores de multimídia, laptops, impressoras, flip charts e internet dedicada, além de material de expediente (pastas, crachás, canetas e blocos de nota).
- Reunião com os representantes de 10 Estados envolvidos pelo Bioma Caatinga - Oficina de Apresentação da Metodologia e Resultados do Exercício Anterior, realizada em Salvador, Maio de 2014 (8 horas).
- Oficina de Alvos e Metas com representantes dos Estados, Sociedade Civil e Pesquisadores, realizada em Recife, Setembro de 2014 (16 horas).
- Oficina de Custos com representantes dos Estados, Sociedade Civil e Pesquisadores, Recife, Outubro de 2014 (12 horas)
- Oficina de Seleção e Caracterização das Áreas Prioritárias com representantes dos Estados, Sociedade Civil e Pesquisadores, João Pessoa, Maio de 2015 (24 horas).

**Elaboração de Mapas e Composição de Banco de Dados Georreferenciado**

- Elaboração de layout cartográfico em arquivo mxd para reprodução e customização e disponibilização das informações bases.
- Disponibilização de todos os arquivos digitais (vetores e imagens) armazenados em banco de dados (geodatabase) com os metadados parametrizados, incluindo descrição, método, fonte, escala, utilidade, entre outras informações.
- Foram produzidos os seguintes planos de informação:
- Mapa das 53.031 unidades de planejamento (UP) do Bioma Caatinga, definidas pela Oficina Metodológica. As unidades de planejamento apresentam um valor médio de 1.573,4 ha.
- Mapa das unidades de planejamento mantidas fixas no exercício de 2015, compostas pelas UC de proteção integral que já contribuem para a conservação do bioma.
- Mapa síntese da distribuição de todos os 691 alvos de conservação da Caatinga. Os tipos de alvos selecionados foram: plantas, aves, mamíferos, répteis, anfíbios, peixes, cavidades naturais, geodiversidade, habitats costeiros, caatinga arbórea e caatinga estadual.
- Mapa da distribuição das 350 plantas indicadas como alvos de conservação para o Bioma Caatinga

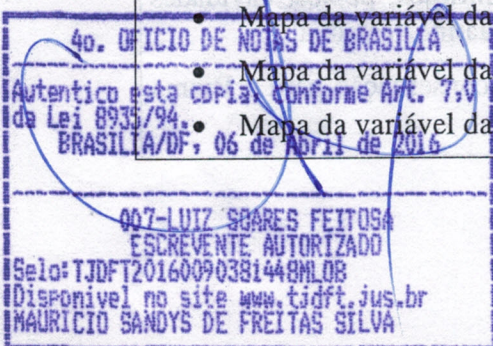






**SERVIÇO PÚBLICO FEDERAL**  
**MINISTÉRIO DO MEIO AMBIENTE**  
**SECRETARIA DE BIODIVERSIDADE E FLORESTAS**  
**DEPARTAMENTO DE CONSERVAÇÃO DE ECOSSISTEMAS**

- Mapa da distribuição das 65 espécies de aves indicadas como alvos de conservação para o Bioma Caatinga
- Mapa da distribuição dos 31 mamíferos indicados como alvos de conservação para o Bioma Caatinga
- Mapa da distribuição dos 30 répteis indicados como alvos de conservação para o Bioma Caatinga.
- Mapa da distribuição dos 22 anfíbios indicados como alvos de conservação para o Bioma Caatinga
- Mapa da distribuição dos 126 peixes indicados como alvos de conservação para o Bioma Caatinga
- Mapa síntese da superfície de custo (SC) da Caatinga. A superfície de custo foi gerada a partir da média ponderada de 21 variáveis que representam custos sociais, econômicos e ambientais para o estabelecimento de ações de conservação, conforme definido em reunião técnica específica.
- Mapa da variável da SC área de agricultura
- Mapa da variável da SC área de mineração
- Mapa da variável da SC densidade de bovinos
- Mapa da variável da SC densidade de caprinos
- Mapa da variável da SC densidade de extração de lenha
- Mapa da variável da SC densidade de focos de calor
- Mapa da variável da SC densidade de ovinos
- Mapa da variável da SC densidade de trator
- Mapa da variável da SC densidade populacional
- Mapa da variável da SC distâncias aos polos gesseiros ou cerâmicos
- Mapa da variável da SC distâncias até assentamentos
- Mapa da variável da SC distâncias até corpos d'água
- Mapa da variável da SC distâncias até ferrovias
- Mapa da variável da SC distâncias até linhas de transmissão
- Mapa da variável da SC distâncias até a localidade mais próxima
- Mapa da variável da SC distâncias até rodovias pavimentadas





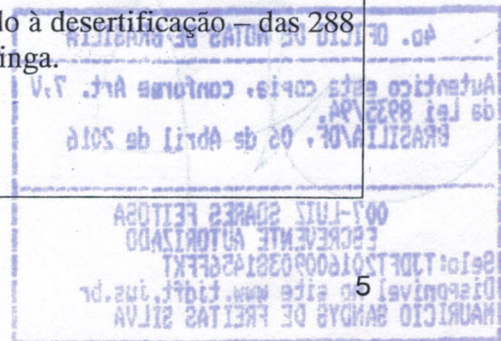


**SERVIÇO PÚBLICO FEDERAL**  
**MINISTÉRIO DO MEIO AMBIENTE**  
**SECRETARIA DE BIODIVERSIDADE E FLORESTAS**  
**DEPARTAMENTO DE CONSERVAÇÃO DE ECOSISTEMAS**

- Mapa da variável da SC distâncias até rodovias não pavimentadas
- Mapa da variável da SC distâncias até transposição do São Francisco
- Mapa da variável da SC distâncias até usina eólica
- Mapa da variável da SC extração de hidrocarboneto
- Mapa da variável da SC proximidade até desmatamento inverso
- Mapa das áreas importantes para a restauração da biodiversidade da Caatinga. As áreas prioritárias para restauração foram classificadas em grau de importância por sua contribuição relativa à conectividade da paisagem.
- Mapa de distribuição das 64 espécies de uso da Caatinga. As espécies selecionadas são utilizadas para uso medicinal, produção madeireira, potencial como forrageira, produção frutífera e produção de fibra, óleos e ceras, produção apícola, uso ornamental e restauração vegetal.
- Mapa da insubstituibilidade das 53.031 unidades de planejamento (UP) do Bioma Caatinga para os 691 alvos de conservação, considerando-se a superfície de custo.
- Mapa da melhor solução encontrada pelo MARXAN para atingir a meta de conservação dos 691 alvos de conservação do Bioma Caatinga, considerando-se a superfície de custo.
- Mapa de distribuição dos alvos de conservação com meta estabelecida em 100% por apresentarem uma distribuição geográfica extremamente restrita.
- Mapa de distribuição dos alvos de conservação com meta estabelecida em 90%
- Mapa de distribuição dos alvos de conservação com meta estabelecida em 80%
- Mapa de distribuição dos alvos de conservação com meta estabelecida em 70%
- Mapa de distribuição dos alvos de conservação com meta estabelecida em 60%
- Mapa das 288 Áreas Prioritárias para a conservação da biodiversidade da Caatinga
- Mapa do grau de importância biológica das 288 áreas prioritárias para a conservação da biodiversidade da Caatinga
- Mapa do grau de urgência de implementação das ações – devido ao desmatamento – das 288 áreas prioritárias para a conservação da biodiversidade da Caatinga.
- Mapa do grau de urgência de implementação das ações – devido à desertificação – das 288 áreas prioritárias para a conservação da biodiversidade da Caatinga.

**Relatoria do Processo**

- PRODUTO 1 - Avaliação do Impacto do Exercício de 2007







**SERVIÇO PÚBLICO FEDERAL**  
**MINISTÉRIO DO MEIO AMBIENTE**  
**SECRETARIA DE BIODIVERSIDADE E FLORESTAS**  
**DEPARTAMENTO DE CONSERVAÇÃO DE ECOSISTEMAS**

- PRODUTO 2 - Relatório Reunião com Estados
- PRODUTO 3 - Relatório Oficina de Alvos e Metas
- PRODUTO 4 - Relatório Oficina de Custos
- PRODUTO 5 - Relatório da Oficina de Seleção e Caracterização
- PRODUTO 6 - Relatório Final (Consolidação do Processo)

**RESPONSÁVEIS TÉCNICOS:**

<b>Identificação dos Responsáveis Técnicos</b>	Eduardo Ribeiro Felizola Engenheiro Florestal – CREA/DF - 8.763/D Rogério H. Vereza de Azevedo Engenheiro Florestal – CREA/DF – 10.570/D
<b>Identificação da Equipe Técnica, conforme proposta técnica</b>	<b>Coordenação Geral</b> Eduardo Martins Venticinqu Carlos Roberto Fonseca <b>Coordenação Técnica e Executiva</b> Rogério H. Vereza de Azevedo Eduardo R. Felizola <b>Responsáveis de Geoprocessamento</b> Marcelo Matsumoto Rogério H. Vereza de Azevedo Eduardo R. Felizola <b>Suporte Técnico Extra</b> Daniela de Oliveira e Silva Andrea Caro Carrillo
<b>Nível de Atuação, conforme Glossário Técnico</b>	Coordenação; Elaboração
<b>Período de participação nos serviços</b>	17/12/2013 a 30/06/2015

40. OFÍCIO DE NOTAS DE BRASÍLIA

Autentico esta cópia, conforme Art. 7.V  
da Lei 8935/94.  
BRASÍLIA/DF, 06 de Abril de 2016

007-LUIZ SOARES REITOSA  
ESCREVENTE AUTORIZADO

Selo: TJDF T20160090381456FFKT  
Disponível no site [www.tjdft.jus.br](http://www.tjdft.jus.br)  
MAURICIO SANDYS DE FREITAS SILVA






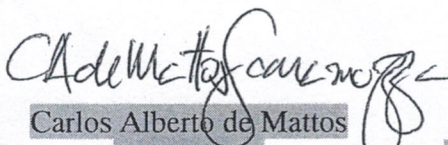


SERVIÇO PÚBLICO FEDERAL  
MINISTÉRIO DO MEIO AMBIENTE  
SECRETARIA DE BIODIVERSIDADE E FLORESTAS  
DEPARTAMENTO DE CONSERVAÇÃO DE ECOSISTEMAS

Atividades que efetivamente desenvolveu	<ul style="list-style-type: none"><li>• Levantamento de dados, Sistematização, gerenciamento, atualização e preparação das bases de entrada do software que será usado para a seleção das áreas prioritárias</li><li>• Produção de informações (como a modelagem de distribuição de espécies de diversos grupos taxonômicos, informações sobre populações tradicionais, dentre outros)</li><li>• Composição de um banco de dados georreferenciado</li><li>• Organização e execução dos seminários e reuniões técnicas</li><li>• Elaboração de mapas e de banco de dados geográficos</li><li>• Relatoria do processo</li></ul>
---	---

Brasília, 06 de janeiro de 2016.

  
Eduardo Ribeiro Felizola  
Sócio-Diretor Greentec  
CREA/DF - 8.763/D

  
Carlos Alberto de Mattos  
Scaramuzza  
Ministério do Meio Ambiente

Adelina Paiva  
Coordenadora de Compras  
PNUD

Carlos Alberto de Mattos Scaramuzza  
Diretor do Departamento de Conservação da Biodiversidade  
Secretaria de Biodiversidade e Floresta

